




**Legende**

-  Fördergebiet
-  Innerörtliche Grünstrukturen
-  Innerörtliche Fließgewässer (offen)



**Dorfentwicklung Sinn**

Karte 20:  
Fördergebietsgrenzen und  
Innerörtliche Freiraumstrukturen  
(grüne und blaue Infrastruktur) Sinn



**HKlinkhart**  
Dipl. Geographin

**Auftraggeber:** Gemeindevorstand Sinn  
Jordanstraße 2  
35764 Sinn

**Auftragnehmer:** Henriette Klinkhart, Dipl.-Geographin  
Stadt & Region: Strukturen-Prozesse-Wirkungen  
Großaltenstädter Str. 84  
35586 Wetzlar



**Planerstellung:** KuBUS architektur+stadtplanung GmbH & Co KG  
Altenbergerstraße 5  
35576 Wetzlar